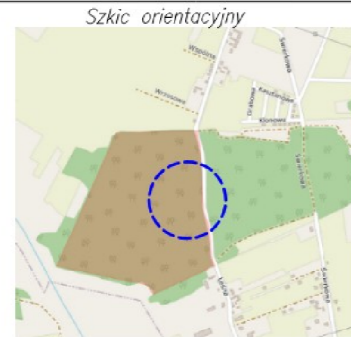
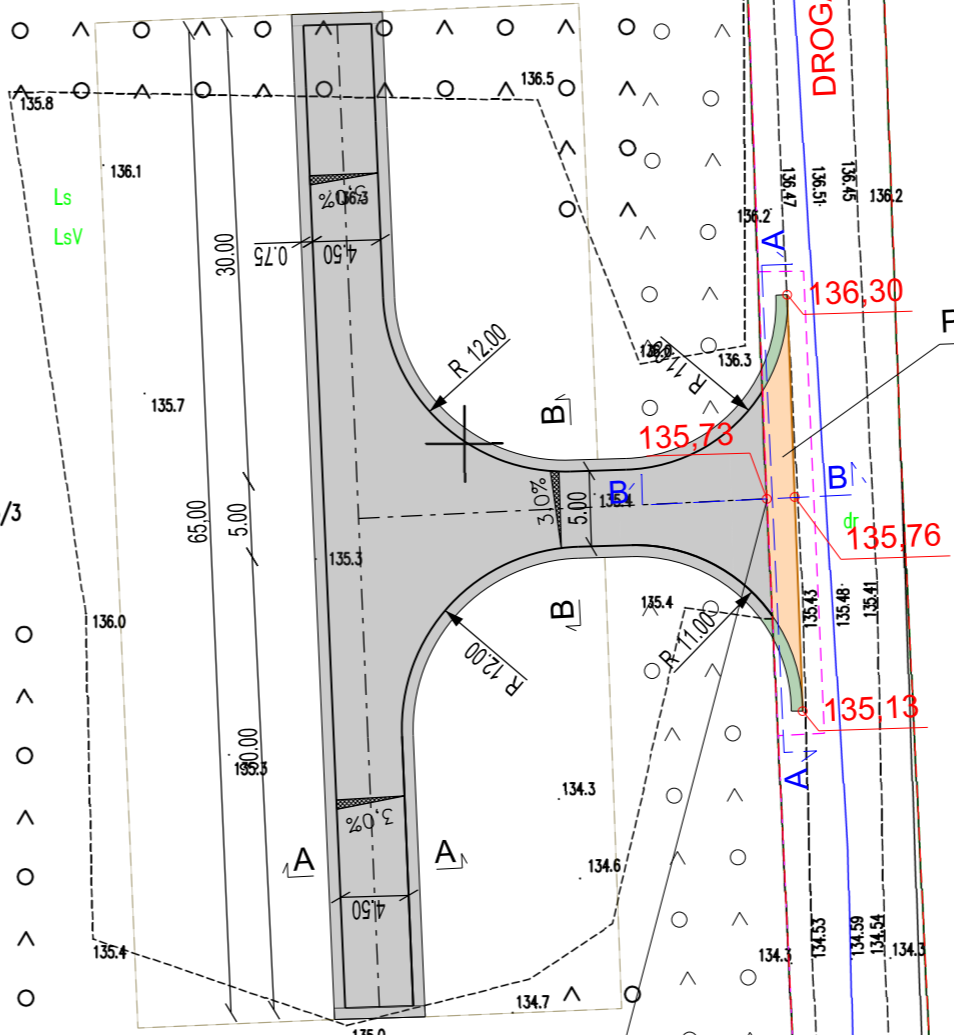
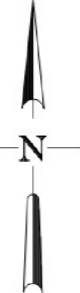


MAPA DO CELÓW PROJEKTOWYCH		
Oznaczenie kancelaryjne zgłoszenia pracy geodezyjnej	GN.II.6640.2788.2024	
Miejscowość	Stare Kupiski ul. Lesna	
Jednostka ewidencyjna	identyfikator	200702_2
	nazwa	Lomza
Obręb ewidencyjny	identyfikator	0036
	nazwa	Stare Kupiski
Skala mapy	1:500	
Nazwa układu współrzędnych	prostokątnych płaskich	2000 (21)
	wysokości	PL EVRF 2007 NH
Oznaczenie granic obszaru, który był przedmiotem aktualizacji		
Data opracowania mapy	19-09-2024	
Sekcja mapy zasadniczej		
Oznaczenie i informacje o służebnościach gruntowych mających wpływ na zagospodarowanie gruntów, zlokalizowanych w granicach projektowanej inwestycji	nie badano	
Oznaczenie i symbol konturu użytku gruntowego, który nie jest ujawniony w bazie danych ewidencji gruntów i budynków	brak	
USŁUGI GEODEZYJNE Krzysztof Konopko Elżbiecin 21A, 18-421 Piątnica NIP 7181013687 tel. 604990641		
GEODETA Krzysztof Konopko G.G.K. Nr 16857		
<small>Nazwa/ imię i nazwisko wykonawcy oraz data i podpis osoby reprezentującej wykonawcę</small>		
<small>Imię i nazwisko, nr uprawnień oraz data i podpis geodety uprawnionego, który opracował mapę</small>		



OŚWIADCZENIE	
Niniejszy dokument został opracowany w wyniku prac geodezyjnych i kartograficznych, a rezultaty tych prac przekazane w formie operatu technicznego, który uzyskał pozytywny wynik weryfikacji. Jednocześnie informuję, że jestem świadomy odpowiedzialności za złożenie fałszywego oświadczenia.	
Organ prowadzący zasób geodezyjny i kartograficzny	STAROSTA ŁOMŻYŃSKI
Nr i data pozytywnego protokołu weryfikacji	6640.2788.2024_30883 Łomża dn. 20.09.2024
Identyfikator ewidencyjny materiału zasobu	P.2024.2084
Imię i nazwisko oraz numer uprawnień zawodowych kierownika prac	Krzysztof Konopko Nr. upr. 16857
Wykonawca prac geodezyjnych	Usługi Geodezyjne Krzysztof Konopko



DROGA GMINNA NR 105 765 B

Projektowany zjazd z drogi gminnej

Początek drogi leśnej wg odrębnego opracowania

LEGENDA:	
	Granica opracowania
	Granica pasa drogowego
	Granica składowania drewna
	Projektowana krawężń jezdni
	Projektowana krawężń pobocza
	Projektowany opornik betonowy
	Projektowane spadki poprzeczne
	Projektowana nawierzchnia z kruszywa naturalnego - jezdnia manewrowa
	Projektowana nawierzchnia z pospółki - pobocza
	Projektowana droga manewrowa objęta odrębnym postępowaniem administracyjnym

INWESTOR	Państwowe Gospodarstwo Leśne Lasy Państwowe Nadleśnictwo Łomża ul. Nowogrodzka 60, 18-400 Łomża
----------	---

JEDNOSTKA PROJEKTOWA	Zespół Składcza Lasów Państwowych w Siedlcach ul. Kazimierzowska 9, 08-110 Siedlce
----------------------	--

NAZWA OPRACOWANIA	"BUDOWA ZJAZDU ZWYKŁEGO Z DROGI GMINNEJ NR 105765B DO SKŁADNICY DREWNA NA TERENIE DZ. EW. NR 23/3 W LEŚNICTWIE JEDNACZEWO"	STADIUM PROJEKT WYKONAWCZY
-------------------	--	-------------------------------

NAZWA I ADRES / LOKALIZACJA OBIEKTU BUDOWLANEGO	Działka nr ew. 23/2, Obręb 0036 Stare Kupiski Powiat Łomżyński	BRANŻA DROGI
---	---	-----------------

NAZWA RYSUNKU				SKALA
PROJEKT ZAGOSPODAROWANIA TERENU				1:500
STANOWISKO	IMIĘ I NAZWISKO	NR UPRAWNIEN	PODPIS	DATA
Projektant	mgr inż. Mateusz Dębniak	MAZ/0471/PWBD/16		08.2025
Asystent Projektanta	mgr inż. Mateusz Grutzmacher			
Asystent Projektanta	mgr inż. Paweł Sulej			
Asystent Projektanta	mgr inż. Łukasz Śliwka			
Asystent Projektanta	mgr inż. Katarzyna Kakiątek			
				NR RYSUNKU 2.0